

Historische Huizen Maarsbergen

versie 2025-01-25

hisgis.fa.knaw.nl

kadastralekaart.nl

roekelg.home.xs4all.nl/chcgen/huizen.html

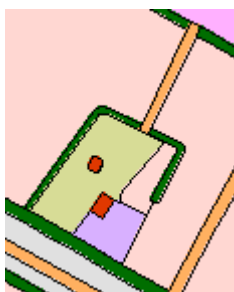
Buurtsteeg nr ?? (Vossenplaats)

Deze hofstede stond schuin tegenover De Brink (Maarnse Grindweg 47) aan de andere kant van de Buurtwegh en Wijkseweg. Het is in 1831, na het overlijden van Harmen Harskamp, gesloopt.

Buurtsteeg nr=4?? (Buurteinde)

Deze hofstede, gelegen recht tegenover Bovenplaats, aan de noordkant van de Buurtweg, brandde in 1959 af en is toen vervangen door de huidige bebouwing.

ca 1832 kadaster Maarn Maarsbergen Westzijde heer Jan Andries Dubois ambachtsheer van Maarsbergen



544



583

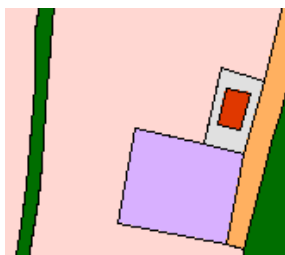
kadaster B64 = Buurtsteeg 6 zie laantje aan noordzijde huis en erf

kadaster B69 = Buurtsteeg 4, bouwland oost naast B64

Buurtsteeg nr 1?? (Kleine Vossen) afbeelding??

Deze hofstede is klein genoemd, omdat er al een oudere Vossenplaats was, die vanaf het ontstaan van Kleine Vossen, tussen 1719 en 1764, Grote Vossen werd genoemd.

ca 1832 kadaster Maarn Maarsbergen Westzijde Cornelis Veldhuizen dagloner woont Maarn



B103 huis en erf

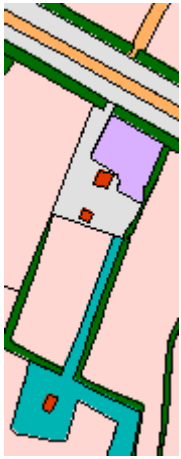


589

Buurtsteeg 5 (De Kikvorsch)

Deze boerderij aan de Buurtweg, die al voor 1536 bestond, had aanvankelijk geen naam. Hij is later De Kikvorsch genoemd. Rond 1800 heette het Bergveld.

ca 1832 kadaster Maarn Maarsbergen Westzijde heer Jan Andries Dubois ambachtsheer van Maarsbergen



B108 huis

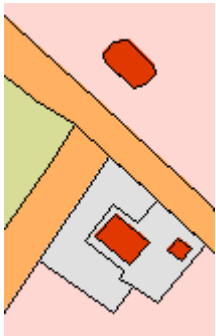


565

Grifdijk 2 (De Griftheuvel)

Op de gevel van het huidige gebouw staat het jaartal 1893. Naar uit het onderstaande blijkt, stond er hiervoor ook al een huis. Het is nog onduidelijk wanneer dat is gebouwd.

ca 1832 kadaster Maarn Maarsbergen Oostzijde Aalt Lagerweij bouwman woont Maarn



C269 huis en erf



256

Grifdijk 15 (Meijenhorst)

Deze hofstede ligt aan de Grifdijk, ten noorden van de Haarweg. Ten westen van de hofstede leidde een schapendrift naar de heide in het zuiden.

ca 1832 kadaster Maarn Maarsbergen Oostzijde BFN Bosch oud burgemeester woont Culemborg



C428 huis en erf

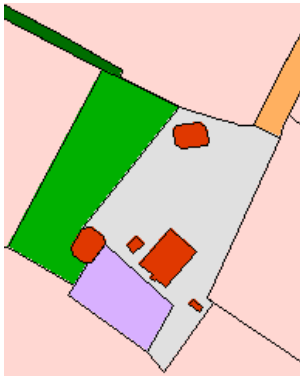


485

Grifdijk 16 (De Teut)

De Teut was gelegen zo'n 200 meter ten zuiden van de Grifdijk en zo'n 300 meter ten westen van de Rottegatsteeg. Deze hofstede was gelegen in de voormalige meent.

ca 1832 kadaster Maarn Maarsbergen Oost zijde Johannes Ederveen burgemeester woont Maarn



C256 huis en erf

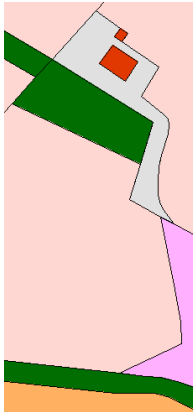


614

Haarweg 15 (Veenzicht)

Het lijkt er op dat Teuntje Lagerweij dit huis aan de Haarweg rond 1800 heeft laten bouwen.

ca 1832 kadaster Maarn Maaarsbergen Oostzijde Willem Hendrik van Nellestein rentenier woont Darthuizen



C224 huis

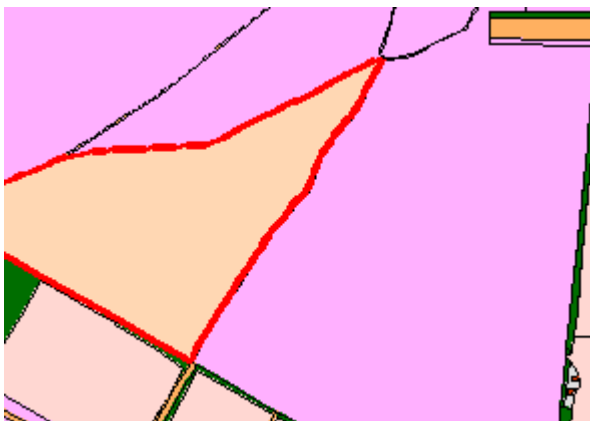


397

Hof ter Heideweg 9-15

De oorsprong van deze huizen aan de Hof ter Heideweg ligt nog in het duister.

ca 1832 kadaster Maarn Maarsbergen Westzijde

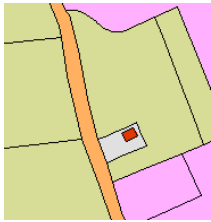


1171

rechtsonder B33 huis en erf Aalt Lagerweij bouwman woont Maarn = Wijkseweg west
Hof ter Heideweg = driehoek links B48 de geassocieerde ingelanden Maarsbergen

Koudelaan = oost van Eendenkooi

Koudhoorn, ook wel Koudhoven genoemd, is gebouwd rond 1735. Het lijkt nauw betrokken te zijn bij Heijsschuur. De naam is gebruikt voor een aantal daghuurderswoningen.

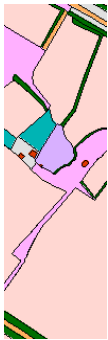


ca 1832 kadaster Maarn Maarsbergen Oostzijde mr Jan Andries du Bois ambachtsheer van Maarsbergen C401 huis

Maarnse Grindweg (Bovenplaats) = zuid van Buurtsteeg 6

In 1716 had deze hofstede nog geen naam. Het bestond uit: Een "stuck goets" van 6 morgen met een huis, en $\frac{3}{4}$ van 8 morgen. In het slaperdijkgeld stond dit op 40 morgen. 1961 sloop

ca 1832 kadaster Maarn Maarsbergen Westzijde mr Jan Andries du Bois ambachtsheer van Maarsbergen

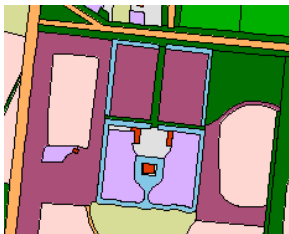


B129 huis

Maarnse Grindweg 30 (Proosdijhuis later kasteel)

Voorheen proosdijhuis, gebouwd in de 15^e eeuw als opvolger van een eerder proosdijhuis dat door oorlogsgeweld is verwoest rond 1427. Op mogelijk deze plaats is het kasteel gebouwd.

ca 1832 kadaster Maarn Maarsbergen Oostzijde mr Jan Andries du Bois ambachtsheer van Maarsbergen

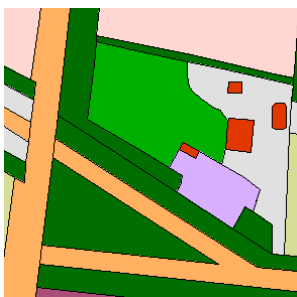


C551 huis en erf

Maarnse Grindweg 47 (De Brink)

Boerderij De Brink is circa 1577 gebouwd. Het kreeg zijn naam pas tussen 1716 en 1774. Het is een afsplitsing van De Kikvorsch.

ca 1832 kadaster Maarn Maarsbergen Oostzijde Aalt Lagerweij bouwman woont Maarsbergen



C308 huis

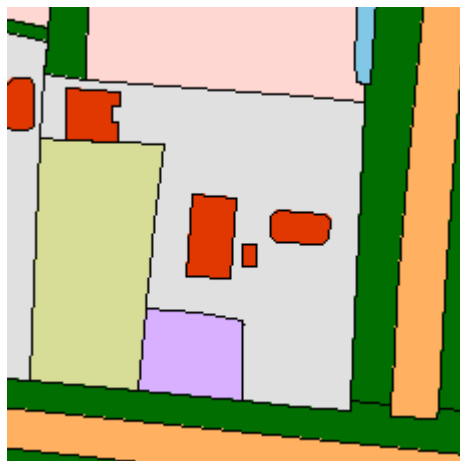


695

Maarnse Grindweg 49 (Cruivoort)

Deze hofstede is gelegen schuin tegenover het kasteel. Uit de pachtboeken van de abdij wordt duidelijk dat deze hofstede in 1584 is ontstaan.

ca 1832 kadaster Maarn Maarsbergen Oostzijde mr Jan Andries du Bois ambachtsheer van Maarsbergen



C313 huis en erf



Maarnse Grindweg 301

Onbekend (Kooijhuisje)

Het kooihuisje stond aan de weg parallel achter de Woudenbergseweg. Het is circa 1840 gesloopt.

ca 1832 kadaster Maarn Maarsbergen Oostzijde mr Jan Andries du Bois ambachtsheer van Maarsbergen



C 371 huis en erf

Rottegatsteeg 3 (Klein Haksvoort)

Deze hofstede is al voor 1440 afgescheiden van Haksvoort. De hofstede ligt evenals Haksvoort op een dekzandrug. Het werd op 19^e eeuwse kaarten ook wel "De Meent" genoemd.

ca 1832 kadaster Maarn Maarsbergen Oostzijde Gerardus van Voskuilen bouwman woont Maarn



C95 huis en erf

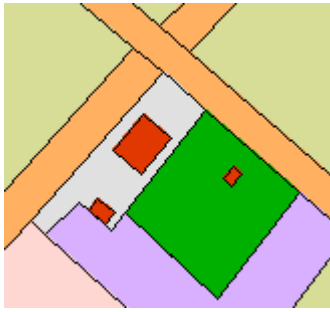


148

Rottegatsteeg 4 (Rottegat)

Dit is een hofstede, aanvankelijk zonder naam, op de kruising van Rottegatsteeg en Griffdijk. Later werd het Rottegat of Teut-eers genoemd. Het is een oude boerderij.

ca 1832 kadaster Maarn Maarsbergen Oostzijde Teunis Harskamp veldwachter woont Maarn



C208 huis en erf

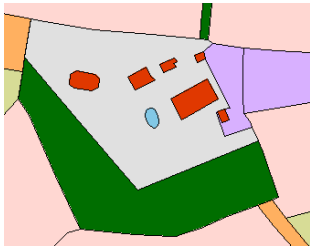


682

Rottegatsteeg 5 (Groot Haksfoort)

De hofstede behoort tot de eersten in Maarsbergen en ontstond mogelijk in de 11^e eeuw. Uit deze boerderij ontstonden Klein Haksfoort en Lammersdam.

ca 1832 kadaster Maarn Maarsbergen Oostzijde de Weeskamer Amsterdam



C83 huis en erf

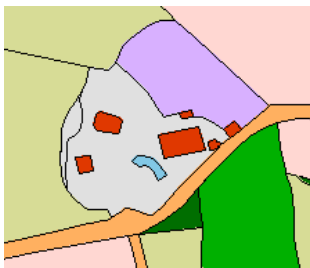


622

Rottegatsteeg 7 (Lammersdam)

Lammersdam is een afsplitsing van Klein Haksvoort. Deze boerderij is ontstaan tussen 1525 en 1536 en ligt aan de Griftdijk maar niet op een zandrug.

ca 1832 kadaster Maarn Maarsbergen Oostzijde Jan van Ravenhorst bouwman woont Maarn



C28 huis en erf

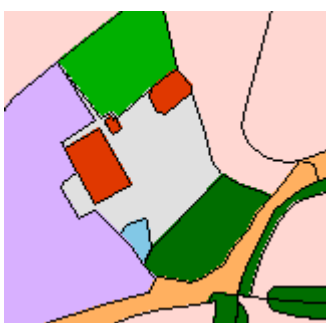


156

Rumelaarseweg 18 ('t Hoekje)

Als we het hebben over Rumelaar, bedoelen we alleen Maarsbergens Rumelaar, de boerderij die tegenwoordig 't Hoekje wordt genoemd.

ca 1832 kadaster Maarn Maarsbergen Oostzijde Jan Meerveld bouwman woont Maarn



C18 huis en erf



168

Scherpenzeelseweg (Koedam)

De daghuurderswoning Koedam lag aan de Scherpenzeelseweg. Het is in 1884 gesloopt. In die omgeving is later een nieuwe woning gebouwd die in maart 2000 is gesloopt en ook Koedam werd genoemd.

ca 1832 kadaster Maarn Maarsbergen Oostzijde mr Jan Andries du Bois ambachtsheer van Maarsbergen

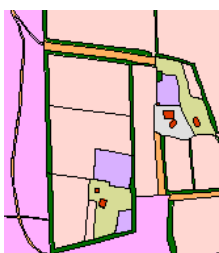


C 479 huis en erf

Scherpenzeelseweg (Groot Altena) = oost van Altena nr 1

Altena is voor het eerst met naam genoemd in 1577. Na afsplitsing van Klein Altena in circa 1704 heet deze hofstede Groot Altena. Het is afgebroken.

ca 1832 kadaster Maarn Maarsbergen Oostzijde mr Jan Andries du Bois ambachtsheer van Maarsbergen



noordoost C460 huis en erf

Scherpenzeelseweg (Klein Altena) = oost van Altena nr 1

Dit is een keuterboerderijtje dat aanvankelijk geen naam had, maar later Klein Altena is genoemd. Het is circa 1704 afgesplitst van het oudere Altena.

ca 1832 kadaster Maarn Maarsbergen Oostzijde Cornelus van Ginkel bouwman woont Maarn

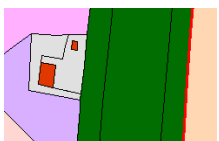


zuidwest C452 huis en erf

Spoorlaan 6

In 1843 is dit huis verdwenen. In 1875 is er een nieuw huis op dit perceel gebouwd.

ca 1832 kadaster Maarn Maarsbergen Oostzijde mr Jan Andries du Bois ambachtsheer van Maarsbergen



C 353 huis en erf, nu kadaster 331

Woudenbergseweg (Groot Valkeneng) =tegenover nr 34

Voor het eerst genoemd in 1397. De hofstede lag aan de westzijde van de Valkenengseweg, vrijwel in het verlengde van de latere Scherpenzeelseweg.

ca 1832 kadaster Maarn Maarsbergen Oostzijde mr Jan Andries du Bois ambachtsheer van Maarsbergen

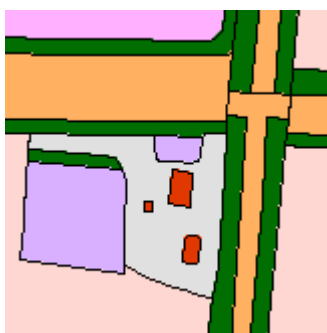


C519 huis en erf, in 2025 kadasternr 857 bos

Woudenbergseweg 3 (Groot Bloemheuvel)

Deze hofstede is gelegen tussen Heerenweg, Wijkseweg en Utrechtseweg. Het werd na de bouw van Klein Bloemheuvel Groot Bloemheuvel genoemd.

ca 1832 kadaster Maarn Maarsbergen Oostzijde mr Jan Andries du Bois ambachtsheer van Maarsbergen



C295 huis en erf



108

Woudenbergseweg 13 (Uilegat)

Deze boerderij lag op de rand van een "zandduin", en is afgebroken in de 19^e eeuw en vervangen door het 200 meter verderop gebouwde, nog bestaande, Anderstein.

ca 1832 kadaster Maarn Maarsbergen Oostzijde H.G. gravin van Rechteren woont Utrecht



B14 huis en erf



nr??

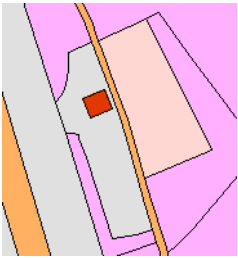
Woudenbergseweg 13a (Uilegat-2)

In 1581 werd er bij Uilegat een tweede boerderij gebouwd. Hoe deze heeft geheten, is onbekend. Hij heeft maar kort betaan=bestaan. Zie voor de geschiedenis de hofstede Uilegat. tot en met 1601??

Woudenbergseweg 38

Dit huis was ooit eigendom van de diaconie van Doorn. Hoe de diaconie aan dit huis is gekomen, is nog onbekend.

ca 1832 kadaster Maarn Maarsbergen Oostzijde gereformeerde Armen Doorn = diaconie van Doorn



C495 huis en erf

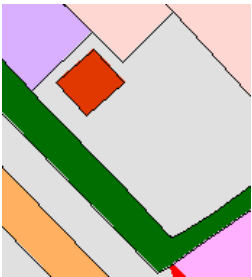


461

Woudenbergseweg 40 (Klein Valkeneng)

Opvallend is dat Klein Valkeneng nog niet wordt genoemd in het lijstje pachters van ca 1440. Dat betekent dus dat de afsplitsing plaats vond tussen 1440 en 1536.

ca 1832 kadaster Maarn Maarsbergen Oostzijde mr Jan Andries du Bois ambachtsheer van Maarsbergen



huis en erf



691

Woudenbergseweg 42 (Blauwe Huis)

Het Blauwe Huis heeft eerst op een geheel andere locatie gestaan, namelijk 300 meter noordelijker langs de Kooisteg. Het nieuwe Blauwe Huis bestaat nog.

ca 1832 kadaster Maarn Maarsbergen Oostzijde nr??niet vermeld



483

Woudenbergseweg 44 (Klein Bloemheuvel)

In 1717 wordt Klein Bloemheuvel nog niet met zijn latere naam genoemd. Die naam duikt pas voor het eerst op ca. 1764. Waarschijnlijk was het toen al een herberg.

ca 1832 kadaster Maarn Maarsbergen Oostzijde Hendrik Peelen bouwman woont Maarn



C343 huis en erf

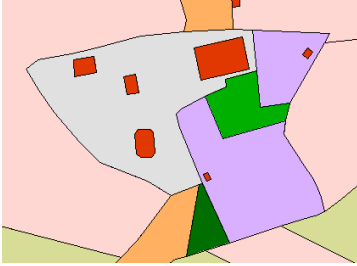


1091

Woudenbergseweg 92a (De Meent)

Deze hofstede in de meent van Maarsbergen had in 1716 nog geen naam. Het was gelegen op de rand van een "dekzandrug", ten oosten van hofstede Uilegat.

ca 1832 kadaster Maarn Maarsbergen Oostzijde weduwe Rijk van Grootveld bouwvrouw woont Maarn



C280 huis en erf



701